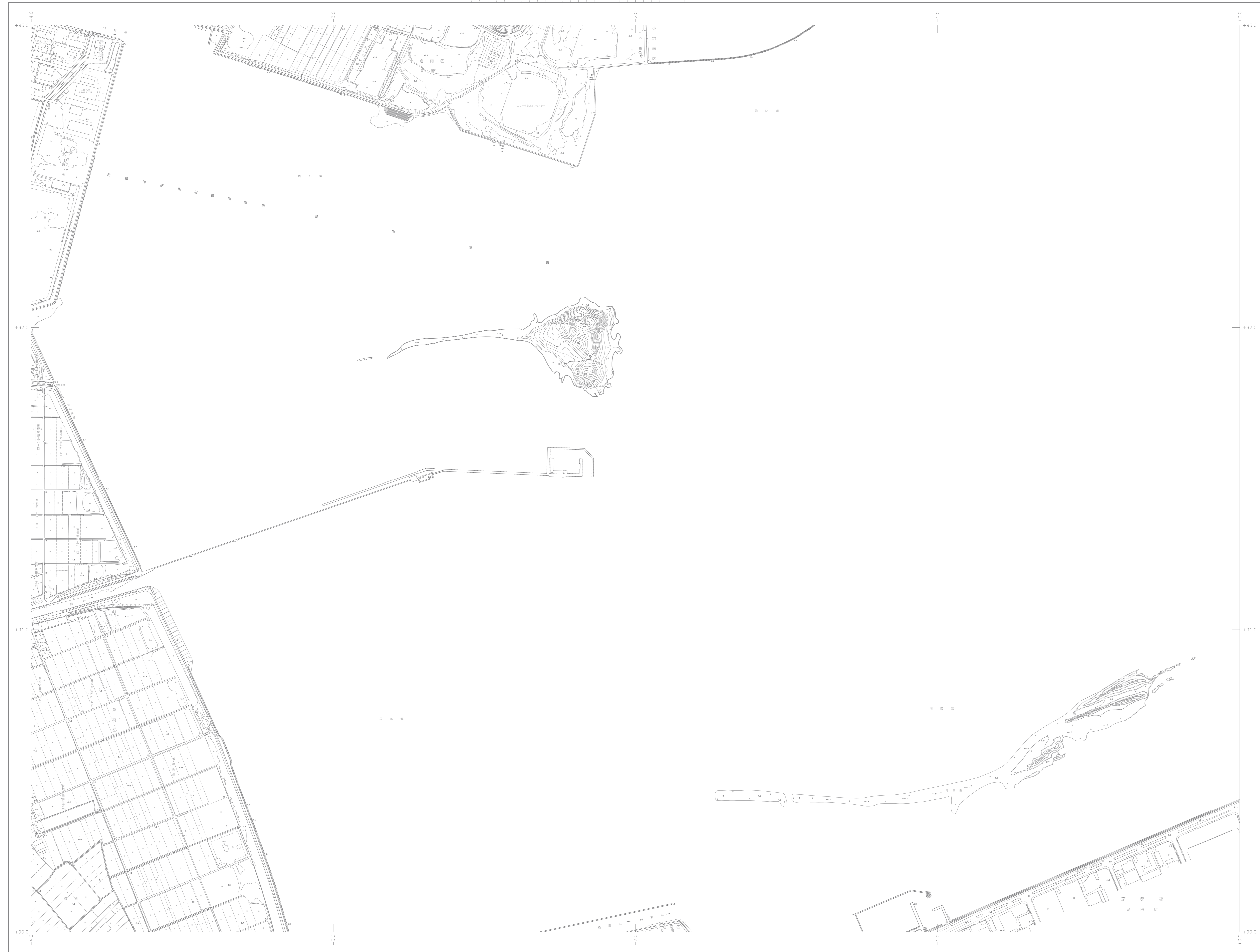
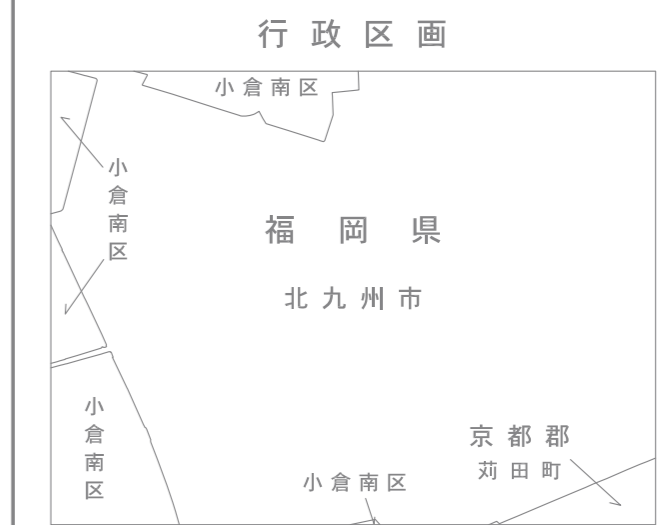


I:5,000 北九州市基本図  
II-GD 99



索引図

		45	46	47	48
52	53	54	55	56	58 59 90
62	63	64	65	66 67 68 69 90	
72	73	74	75 76	77 78 79 90	
83	84	85 86	87 88 89 90		
GD	03	04 05 06	07 08 09 90		
HD	03	04 05 06	07 08 09		
	13	14 15 16	17 18		
		25 26 27			
		35 36			

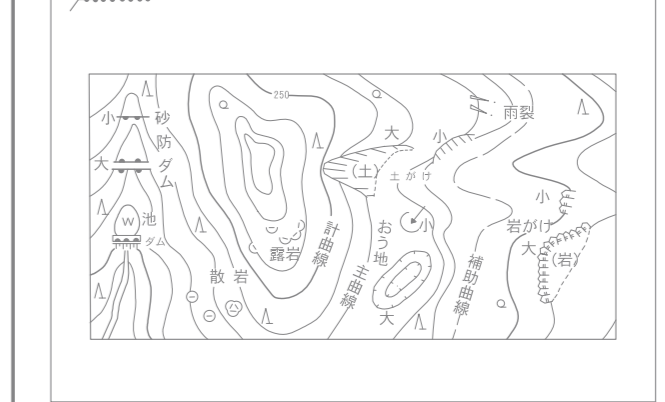


記号

▲ 37.2	二等三角点
■ 25.62	一等三角点
● 42.3	二等三角点
○ 25.5	一等三角点
■ 25.73	二等三角点
● 12.3	三等三角点
● 15.8	四等三角点

▲ 37.2	二等三角点	▲ 37.2	二等三角点
■ 25.62	一等三角点	■ 25.62	一等三角点
● 42.3	二等三角点	● 42.3	二等三角点
○ 25.5	一等三角点	○ 25.5	一等三角点
■ 25.73	二等三角点	■ 25.73	二等三角点
● 12.3	三等三角点	● 12.3	三等三角点
● 15.8	四等三角点	● 15.8	四等三角点

▲ 37.2	二等三角点	▲ 37.2	二等三角点
■ 25.62	一等三角点	■ 25.62	一等三角点
● 42.3	二等三角点	● 42.3	二等三角点
○ 25.5	一等三角点	○ 25.5	一等三角点
■ 25.73	二等三角点	■ 25.73	二等三角点
● 12.3	三等三角点	● 12.3	三等三角点
● 15.8	四等三角点	● 15.8	四等三角点



本図は平成14年国土交通省告示第9号の図則による測高図である。  
投影は横メルカトル図法  
図面に表示してある距離はキロメートル単位  
不変長を前提として計算したものである。  
距離は1:5,000メートルである。  
高さの基準は東京湾の平均海番  
高を基準とするメートル。

令和1年編集 1:2,500の北九州市基本図を縮小出力したものである。

この図面は、平成21年度に国土基本図図面に変更したものである。



計画機関 北九州市  
作業機関 株式会社バスコ

II-GD 99