

1:5,000 北九州市基本図
II-GD 77



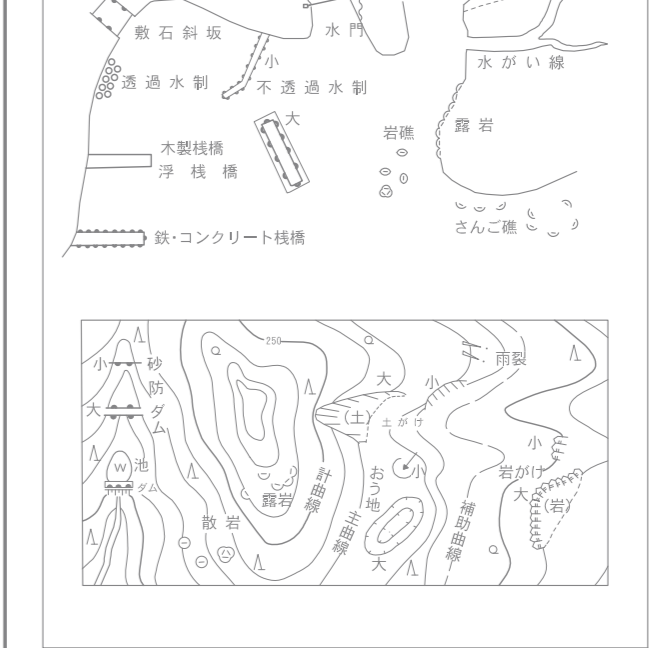
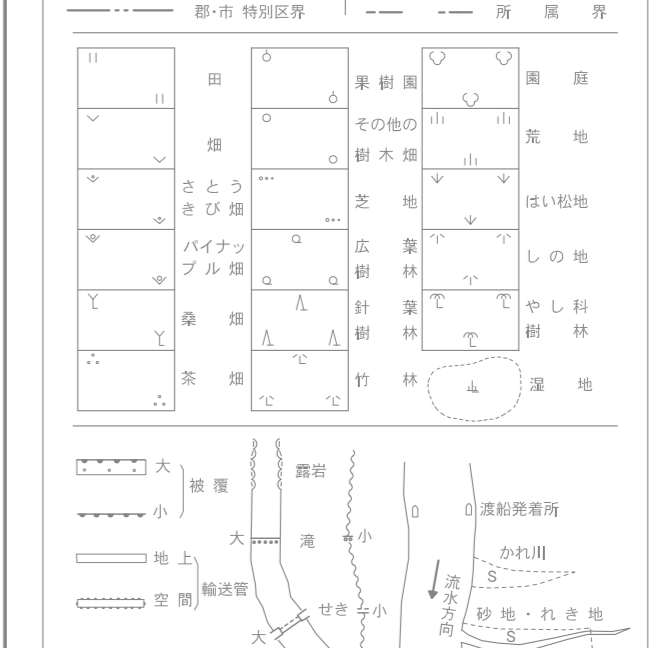

索引図 区

42	43	44	45	46	47
52	53	54	55	56	57
62	63	64	65	66	67
72	73	74	75	76	77
82	83	84	85	86	87
92	93	94	95	96	97
GD	03	04	05	06	07
HD	03	04	05	06	07
13	14	15	16	17	18
25	26	27			
35	36				



記号

△ 37.2	△ 25.62	△ 42.3	△ 35.8	△ 25.73	△ 12.3	△ 15.8
△ 37.2	△ 25.62	△ 42.3	△ 35.8	△ 25.73	△ 12.3	△ 15.8
△ 37.2	△ 25.62	△ 42.3	△ 35.8	△ 25.73	△ 12.3	△ 15.8



本図は平成14年度国土交通省告示第1号の図例に基づき作成されたものである。この成果は、平成23年度に国土基本図更新に要したものである。1:2,500の北九州市基本図を縮小出力したものである。

計画機関 北九州市
作業機関 株式会社バスコ