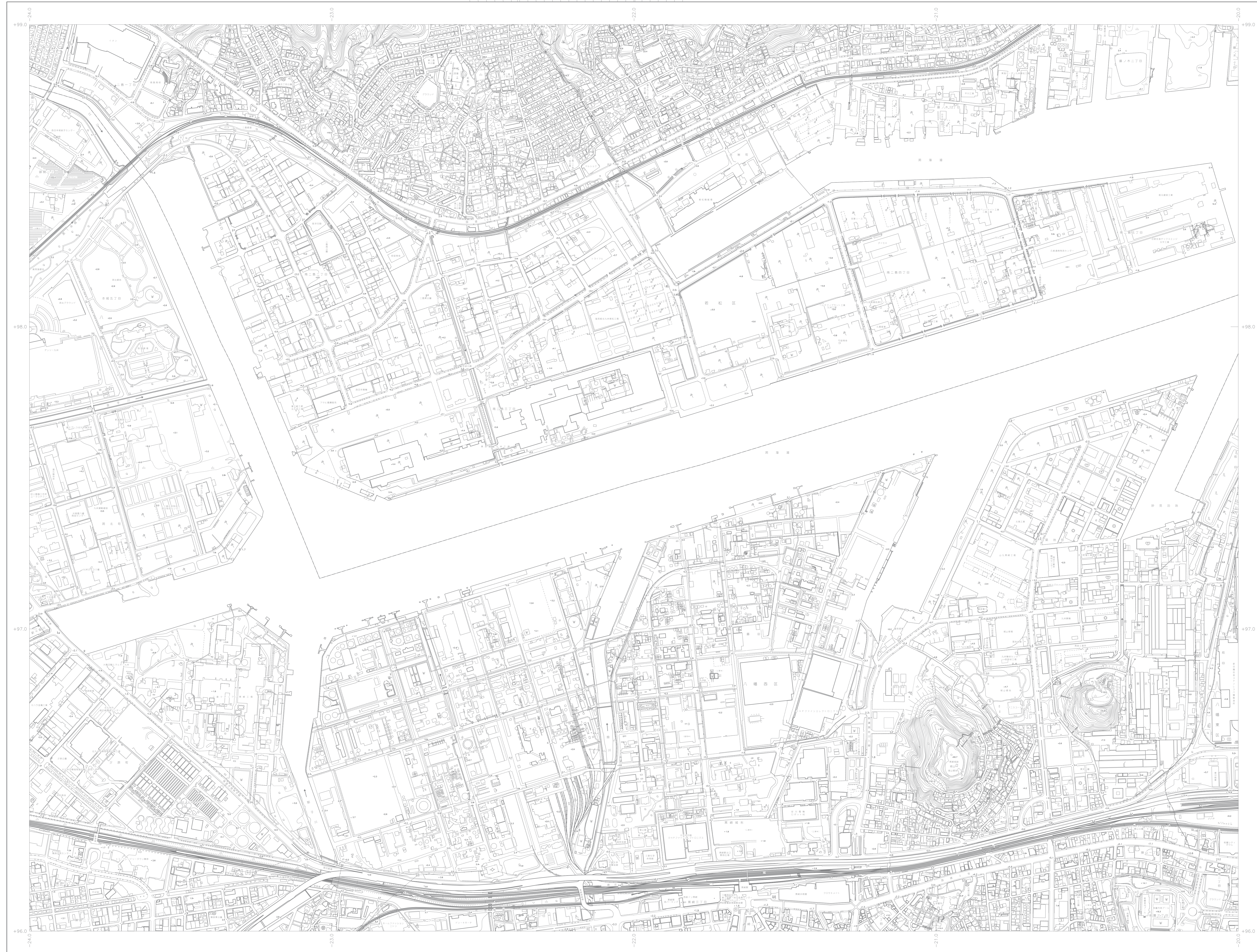
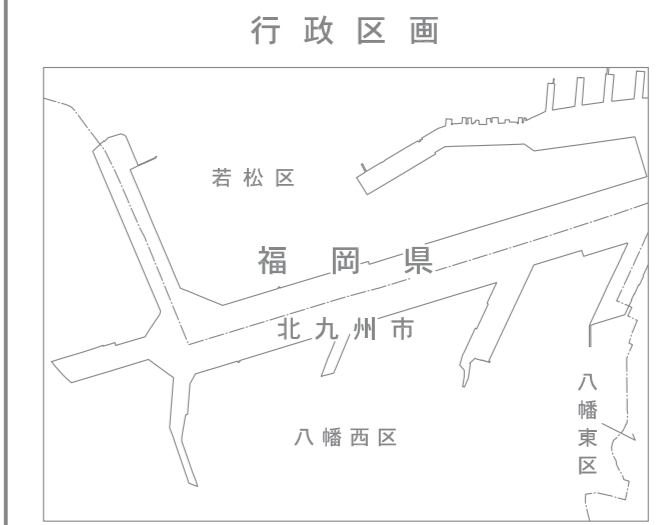


1:5,000 北九州市基本図
II-GD 74



索引図

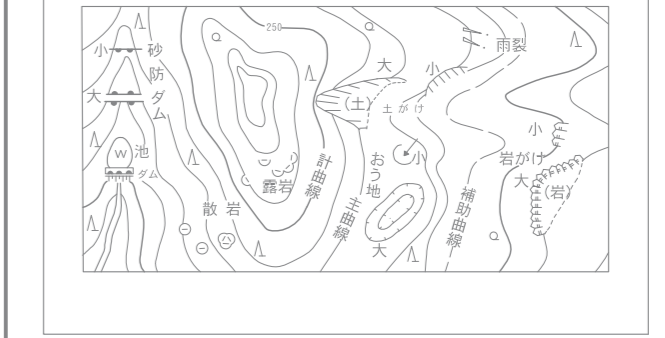
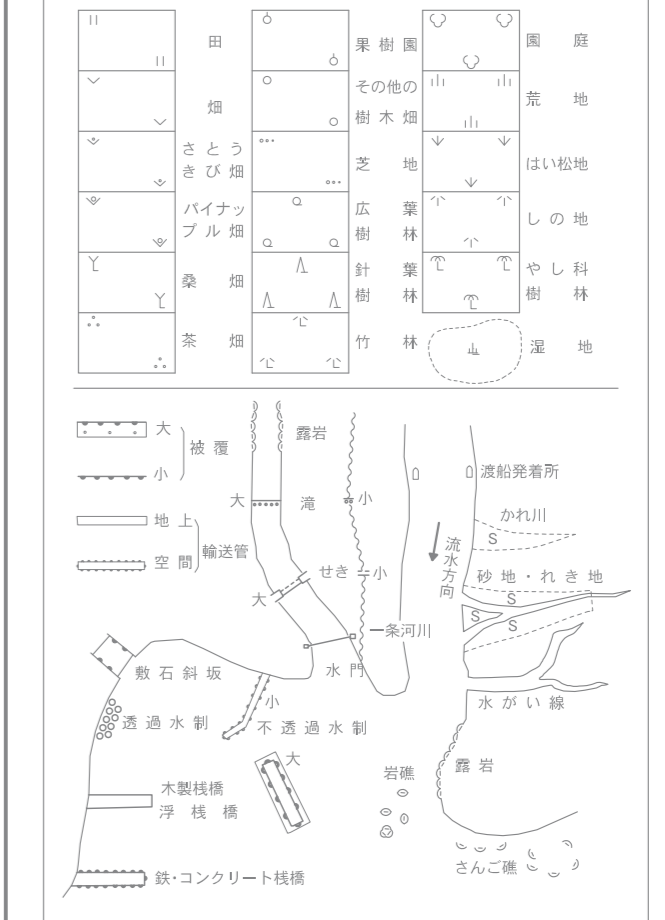
| | | | | | |
|----|----|----|----|----|----|
| | 45 | 46 | 47 | 48 | 49 |
| 52 | 53 | 54 | 55 | 56 | 57 |
| 62 | 63 | 64 | 65 | 66 | 67 |
| 72 | 73 | 74 | 75 | 76 | 77 |
| 83 | 84 | 85 | 86 | 87 | 88 |
| 93 | 94 | 95 | 96 | 97 | 98 |
| GD | 03 | 04 | 05 | 06 | 07 |
| HD | 13 | 14 | 15 | 16 | 17 |
| | 25 | 26 | 27 | | |
| | 35 | 36 | | | |



記号

| | | | |
|---------|---------|---------|---------|
| ▲ 37.2 | ▲ 37.2 | ▲ 37.2 | ▲ 37.2 |
| ▲ 25.62 | ▲ 25.62 | ▲ 25.62 | ▲ 25.62 |
| ▲ 42.3 | ▲ 42.3 | ▲ 42.3 | ▲ 42.3 |
| ○ 35.6 | ○ 35.6 | ○ 35.6 | ○ 35.6 |
| ▲ 25.73 | ▲ 25.73 | ▲ 25.73 | ▲ 25.73 |
| ▲ 12.3 | ▲ 12.3 | ▲ 12.3 | ▲ 12.3 |
| ▲ 15.8 | ▲ 15.8 | ▲ 15.8 | ▲ 15.8 |

| | | | |
|---------|---------|---------|---------|
| ▲ 37.2 | ▲ 37.2 | ▲ 37.2 | ▲ 37.2 |
| ▲ 25.62 | ▲ 25.62 | ▲ 25.62 | ▲ 25.62 |
| ▲ 42.3 | ▲ 42.3 | ▲ 42.3 | ▲ 42.3 |
| ○ 35.6 | ○ 35.6 | ○ 35.6 | ○ 35.6 |
| ▲ 25.73 | ▲ 25.73 | ▲ 25.73 | ▲ 25.73 |
| ▲ 12.3 | ▲ 12.3 | ▲ 12.3 | ▲ 12.3 |
| ▲ 15.8 | ▲ 15.8 | ▲ 15.8 | ▲ 15.8 |



国土地理院「平成28年度国土交通省発表資料」の資料による測量結果に基づき作成されたものである。この成果は、平成23年度に策定された基本図の更新によるものである。

平成28年編纂 1:2,500北九州市基本図を縮小出力したものである。

この成果は、平成23年度に策定された基本図の更新によるものである。



計画機関 北九州市 作業機関 株式会社バスコ