


I:5,000 北九州市基本図
II-GD 59



索引図 区

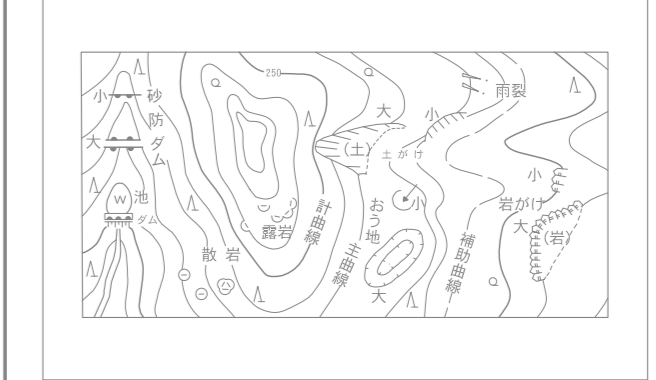
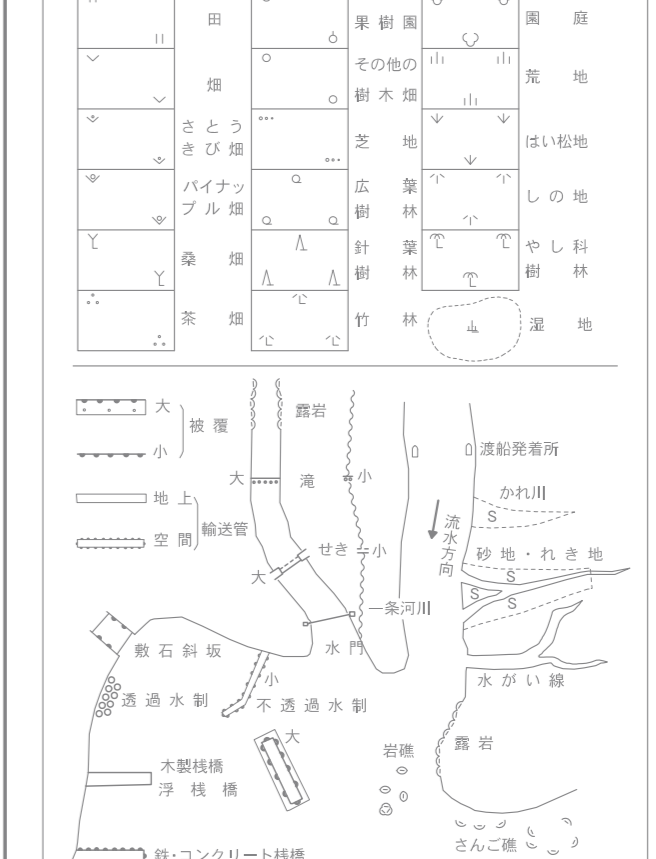
		45	46	47	48
52	53	54	55	56	57
62	63	64	65	66	67
72	73	74	75	76	77
83	84	85	86	87	88
93	94	95	96	97	98
GD	03	04	05	06	07
HD	03	04	05	06	07
	13	14	15	16	17
		25	26	27	
			35	36	



記号

▲ 37.2	▲ 37.2	▲ 37.2	▲ 37.2
▲ 25.62	▲ 25.62	▲ 25.62	▲ 25.62
▲ 42.3	▲ 42.3	▲ 42.3	▲ 42.3
▲ 35.6	▲ 35.6	▲ 35.6	▲ 35.6
▲ 25.73	▲ 25.73	▲ 25.73	▲ 25.73
▲ 12.3	▲ 12.3	▲ 12.3	▲ 12.3
▲ 15.8	▲ 15.8	▲ 15.8	▲ 15.8

▲ 37.2	▲ 37.2	▲ 37.2	▲ 37.2
▲ 25.62	▲ 25.62	▲ 25.62	▲ 25.62
▲ 42.3	▲ 42.3	▲ 42.3	▲ 42.3
▲ 35.6	▲ 35.6	▲ 35.6	▲ 35.6
▲ 25.73	▲ 25.73	▲ 25.73	▲ 25.73
▲ 12.3	▲ 12.3	▲ 12.3	▲ 12.3
▲ 15.8	▲ 15.8	▲ 15.8	▲ 15.8



本図は平成14年度国土交通省告示第1号の図則に基づき作成されたものである。
投影は横メルカトル図法
図面に表示してある距離は1キロメートル単位
の距離である。また、図面に表示してある距離は
1キロメートル単位である。
高さの基準は東京湾の平均海面
である。標高はメートル。

令和4年編纂 1:2,500北九州市基本図を縮小出力したものである。

この成果は、平成23年度に国土基本図図則に変更したものである。



社団法人北九州市
作業機関株式会社バスコ