


1:2,500 北九州市基本図
II-GE 40-4



II-GE 40-4

40-1	
40-3	///
50-1	

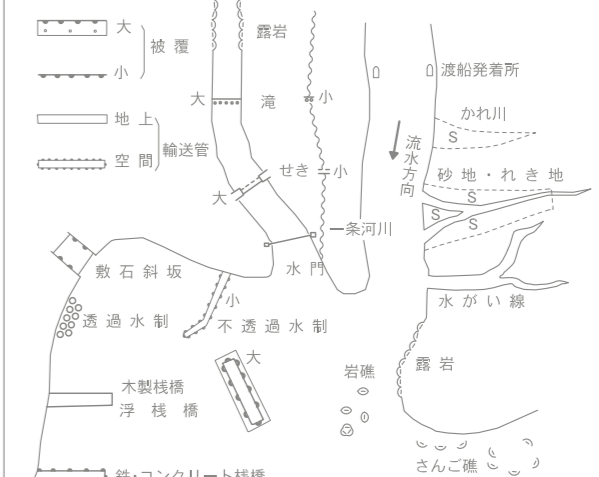
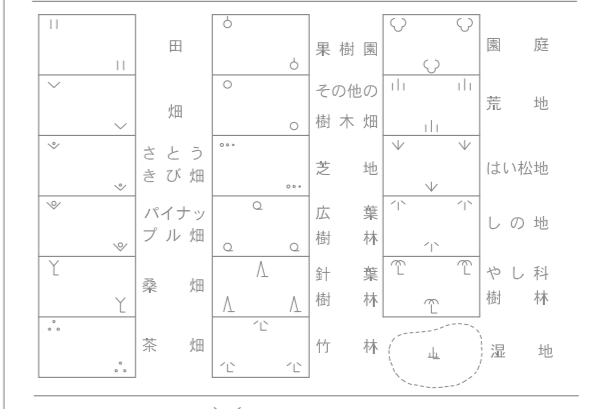
行政区画

福岡県
北九州市

記号

▲	△	□	▽	●	○	◇	◇	◇	◇
▲	△	□	▽	●	○	◇	◇	◇	◇
▲	△	□	▽	●	○	◇	◇	◇	◇
▲	△	□	▽	●	○	◇	◇	◇	◇

——	——	——	——	——	——
——	——	——	——	——	——
——	——	——	——	——	——



図面系は平成14年度国土交通省国土地院の図面系による。図面系は平成14年度国土交通省国土地院の図面系による。図面系は平成14年度国土交通省国土地院の図面系による。図面系は平成14年度国土交通省国土地院の図面系による。

平成22年測量
平成26年改正
(1) 平成16年度測量 平成16年12月撮影
(2) 平成16年度測量 平成16年12月撮影
(3) 平成24年4月撮影
(4) 平成26年11月現地調査
(5) 平成26年12月測量

図面系は1/2500 (縦横) 図面系、世界測地系に対応。
等高線間隔 2m
この図面系は、平成22年度に国土交通省国土地院に変更したものである。

1:2,500

計画機関 北九州市
作業機関 株式会社バスキ