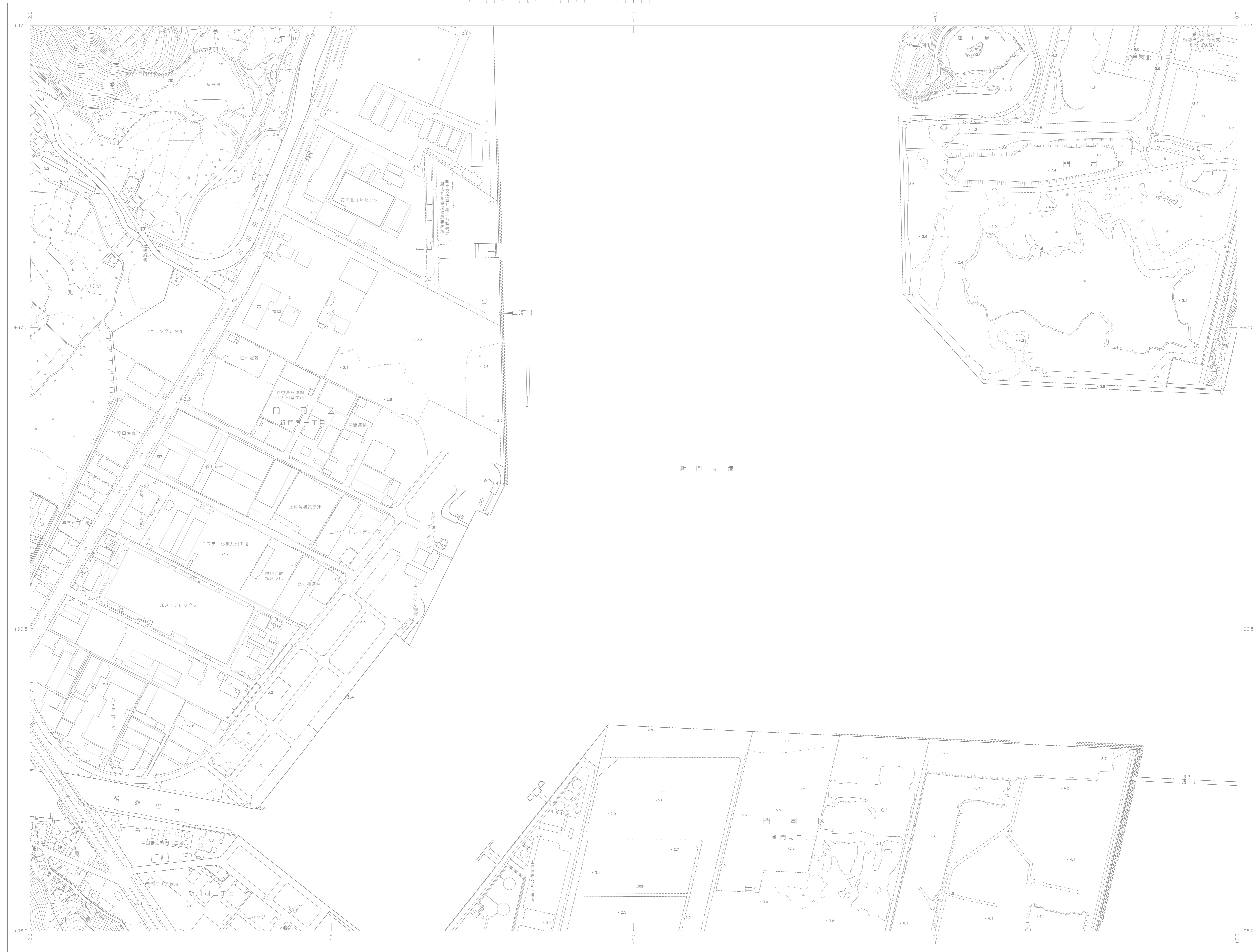


1:2,500 北九州市基本図
II-GD 79-4



II-GD 79-4

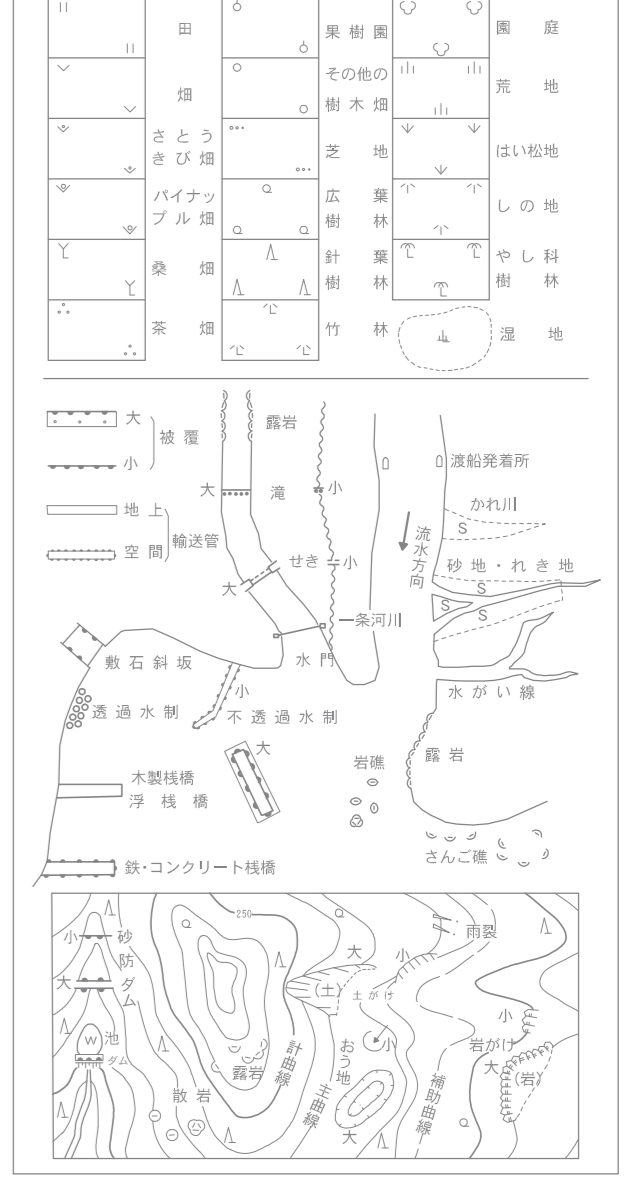
79-1	79-2	70-1
79-3		70-3
89-1	89-2	



記号

▲ 37.2	二等三角点
● 25.62	水準点
● 42.3	二等水準点
● 35.6	一等水準点
● 25.73	二等水準点
● 12.3	一等水準点
● 15.4	二等水準点
○	電子水準点

—	境界線	—	境界線
—	境界線	—	境界線
—	境界線	—	境界線
—	境界線	—	境界線
—	境界線	—	境界線



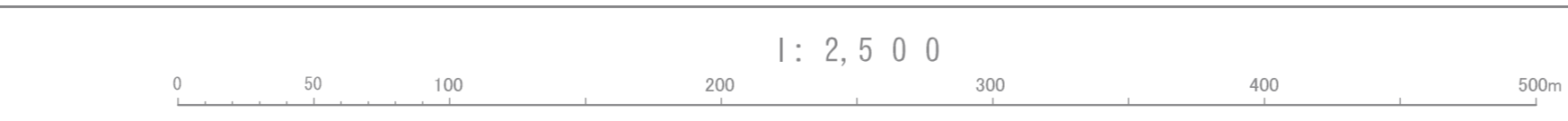
縮尺は平成14年度国土交通省告示第9号の規程による縮尺を適用し、投影はメルカトル図法、投影に使用している座標はネロメートル単位、平面直角座標は世界測地系に準拠し、本図はネロメートル計測、高さの基準は東京湾の平均海面、等高線の間隔は2メートル

II-GD 79-4

平成22年測量
平成30年修正

(1) 1.平成17年度測量 平成17年10月撮影
2.平成17年度測量 平成17年10月撮影
3.平成17年度測量 平成17年10月撮影
(2) 1.平成29年9月撮影
2.平成30年11月現地調査
3.平成30年12月測量

縮尺 1:2,500
等高線間隔 2m
この図面は、平成22年度に国土基本図図例に準拠して作成されたものである



この測量成果は、国土情報系の測図及び給養を併せて用いた測図成果を使用しているものである。(測図番号) 平22-九公-第194号
この測量成果は、国土情報系の測図及び給養を併せて用いた測図成果を使用しているものである。(測図番号) 平22-九公-第218号

計画機関 北九州市
作業機関 株式会社パスコ