
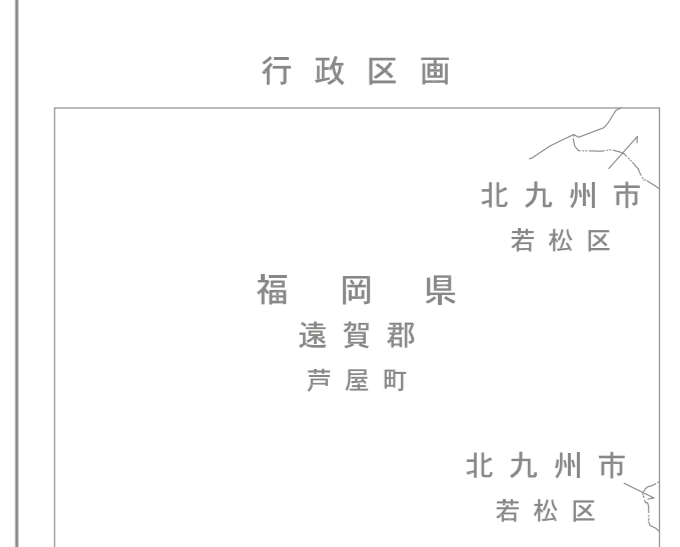


I:2,500 北九州市基本図  
II-GD 62-1



II-GD 62-1

		52-4
		62-2
		62-4

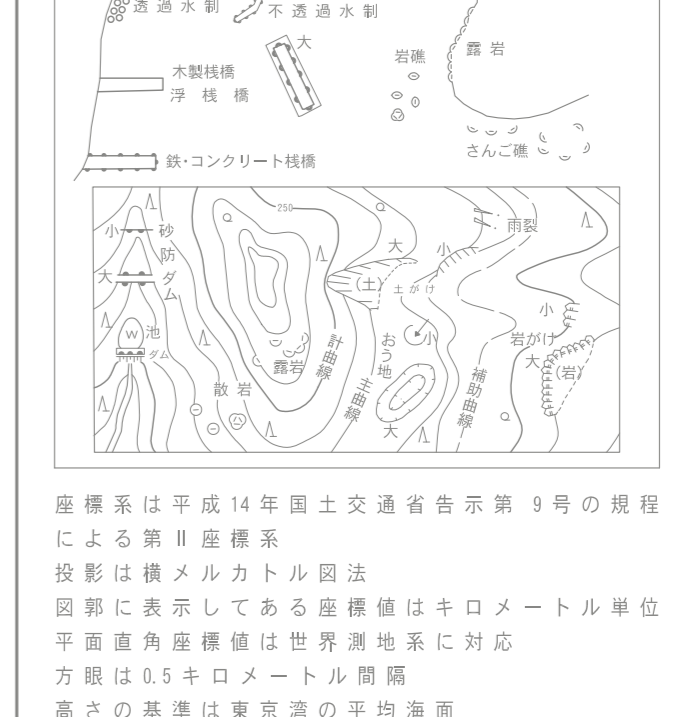


記号

▲ 37.2	△ 25.62	△ 42.3	△ 25.3	△ 25.73	△ 12.3	△ 15.8
▲ 37.2	△ 25.62	△ 42.3	△ 25.3	△ 25.73	△ 12.3	△ 15.8
▲ 37.2	△ 25.62	△ 42.3	△ 25.3	△ 25.73	△ 12.3	△ 15.8

▲ 37.2	△ 25.62	△ 42.3	△ 25.3	△ 25.73	△ 12.3	△ 15.8
▲ 37.2	△ 25.62	△ 42.3	△ 25.3	△ 25.73	△ 12.3	△ 15.8
▲ 37.2	△ 25.62	△ 42.3	△ 25.3	△ 25.73	△ 12.3	△ 15.8

▲ 37.2	△ 25.62	△ 42.3	△ 25.3	△ 25.73	△ 12.3	△ 15.8
▲ 37.2	△ 25.62	△ 42.3	△ 25.3	△ 25.73	△ 12.3	△ 15.8
▲ 37.2	△ 25.62	△ 42.3	△ 25.3	△ 25.73	△ 12.3	△ 15.8



II-GD 62-1

平成22年測量  
平成26年修正

(1) 1.平成16年度測量 平成16年12月撮影  
2.平成19年度測量 平成19年10月撮影  
(2) 1.平成24年4月撮影  
2.平成26年11月現地調査  
3.平成26年12月測量

原 標 高 第II系「福岡級」は、世界測地系に対応  
標高単位は 2 m  
この図解は、平成27年度に国土数値情報に更新したものである

1:2,500

0 50 100 200 300 400 500m

「この図解は、国土数値情報の更新及び図解を併せて同時更新の  
測量成果を使用して作成したものである（図解番号）平22 九公 第134号」  
「この図解は、国土数値情報の更新を受けて作成したものである  
（図解番号）平26 九公 第227号」

計画機関 北九州市  
作業機関 株式会社パスコ