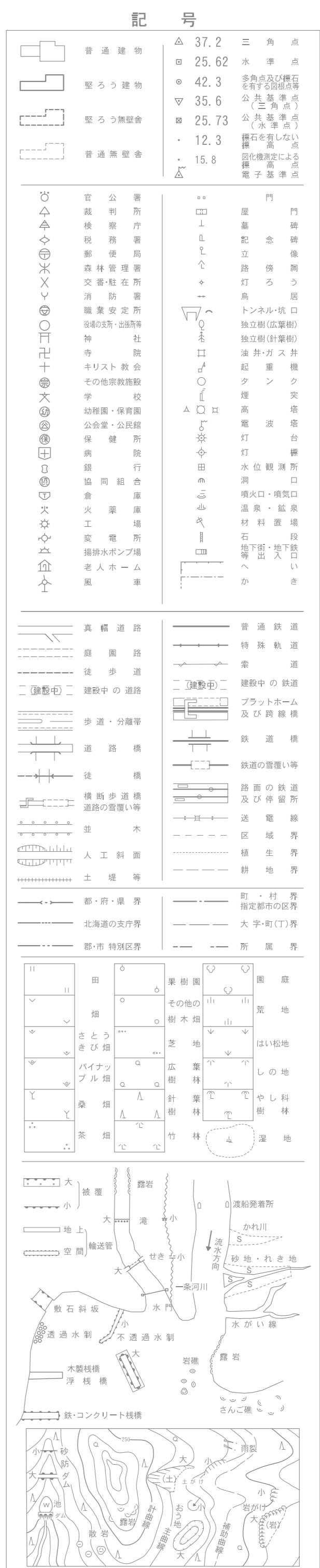
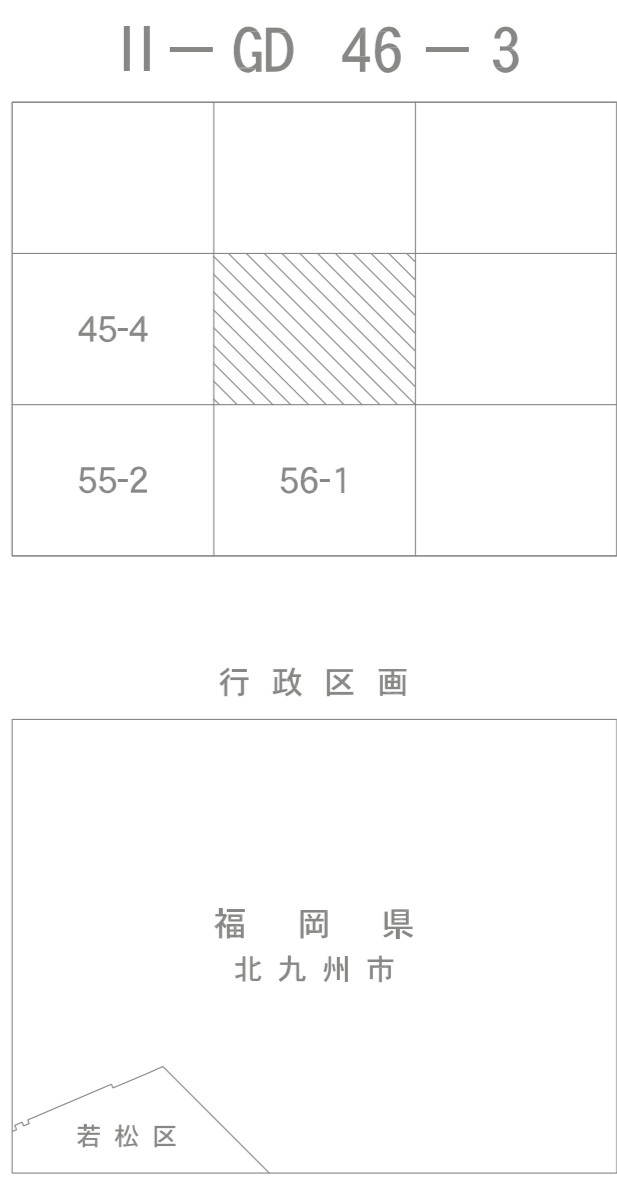



1:2,500 北九州市基本図
II-GD 46-3



平成22年測量
平成25年修正

(1) 平成15年度測量 平成15年11月撮影
(2) 平成16年4月補測
2.平成16年11月現地調査
3.平成16年12月測図

図 標 高 第 Ⅱ 号 「 原 標 高 以 、 世 界 測 地 高 に 対 応 」
標 高 誤 差 2 m
この成果は、平成22年度に国土基本図資料に変更したものである



「この測量成果は、国土地理院長の承認及び監督を受けて同院所長の
承認に基づき作成したものである(測量法第12条、第13条)。
この測量成果は、国土地理院長の監督を受けて得たものである
(測量法第15条、第16条、第17条)」

計画機関 北九州市
作業機関 株式会社バスコ